

H.P.P.



Itobi

S. Sebastião da Grama

Est. Municipal Gino Righetti

E.T.E.

01

02

E.T.A.

S. Roque da Fartura

Casa Branca

SP - 215

SP - 215

SP - 344

03

04

05

06

07

08

Syriana

Da Saudade

09

10

11

12




São Joaquim

Municipal Pq. das Acácias




S. J. da Boa Vista

SP - 344

### LEGENDA

-  Ciclovias/Ciclofaixas
-  Rodovia Estadual
-  Perímetro Urbano

#### Pontos de Referência

-  Cemitério
-  Igreja Matriz
-  Hospital de Caridade

#### Vias das ciclovias/ciclofaixas

- 01 - Alameda Antônio Ribeiro Filho (Represa)
- 02 - Av. Dom Tomáz Vaqueiro
- 03 - R. João Ramão
- 04 - R. Cabo Lino
- 05 - Av. Antonio Díaz Duque / R. Dona Maria Antônia
- 06 - Av. Ivo Rodrigues
- 07 - Av. Hermetti Picchi de Oliveira
- 08 - Via Expressa Antonio Bolonha
- 09 - Av. Manoel Gomes Casaca / Av. Pérola da Mandiqueira
- 10 - Av. Centenário / R. Joaquim Antonio da Silva / R. Virgílio Forlin
- 11 - Av. Vereador José Aleixo
- 12 - Av. Teotônio Vilella

## MUNICÍPIO DE VARGEM GRANDE DO SUL PLANO DE MOBILIDADE URBANA



**PREFEITURA MUNICIPAL  
VARGEM GRANDE DO SUL - SP**

Praça Washington Luiz, 643 - Centro  
CEP: 13.880-000 FONE: (19) 3641-9000

**ANEXO V  
MAPA VIÁRIO CICLOVIA/CICLOFAIXA**

**Escala**

1:17.500

**Fevereiro/2019**